

ΥΠΕΧΩΔΕ  
 Γενική Διεύθυνση Περιβάλλοντος  
 Διεύθυνση Χωροταξίας  
 ΠΠΧΣΑΑ  
 ΠΕΡΙΦΕΡΕΙΑΣ ΙΟΝΙΩΝ ΝΗΣΩΝ

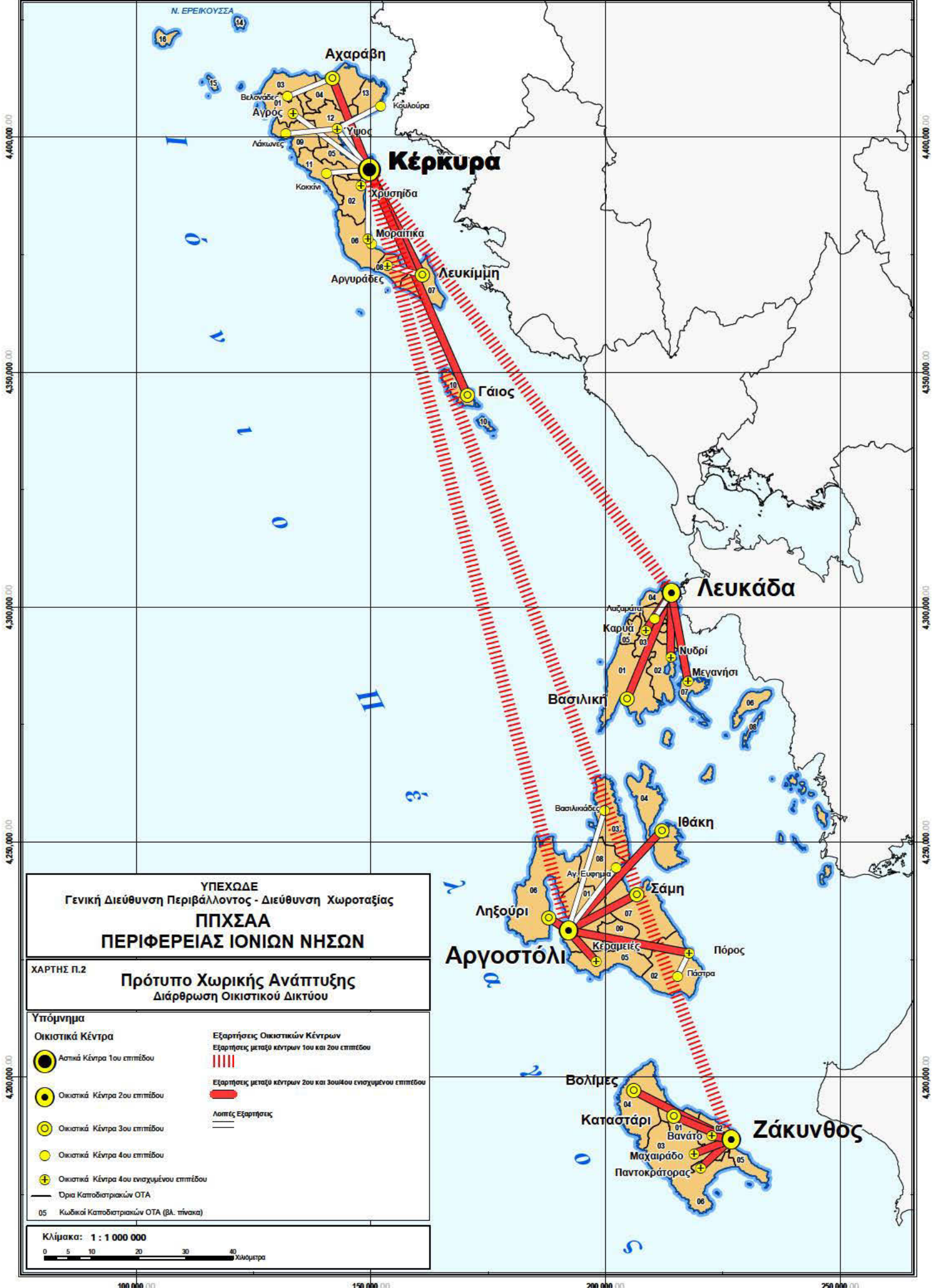
ΧΑΡΤΗΣ Π.1  
**Πρότυπο Χωρικής Ανάπτυξης**  
 Άξονες και πόλοι ανάπτυξης

- Υπόμνημα
- Διαμήκης άξονας ενδοπεριφερειακής συνοχής
  - Άξονας ανάπτυξης ενδοπεριφερειακών οικονομικών ροών
  - Άξονας διαπεριφερειακής παράκτιας οικονομικής συνεργασίας
  - Οικιστικά Κέντρα 1ου και 2ου επιπέδου
  - Οικιστικά Κέντρα 3ου επιπέδου
  - Αεροδρόμια
  - Λιμάνια
  - Οδικό δίκτυο
  - Κύριες ενδοπεριφερειακές θαλάσσιες συγκοινωνίες
  - Κύριες διαπεριφερειακές θαλάσσιες συγκοινωνίες
  - Όρια Νομών

Κλίμακα: 1 : 1 200 000

0 5 10 20 30 40  
 χιλιόμετρα

100,000 150,000 200,000 250,000 300,000



ΥΠΕΧΩΔΕ  
 Γενική Διεύθυνση Περιβάλλοντος - Διεύθυνση Χωροταξίας  
**ΠΠΧΣΑΑ**  
**ΠΕΡΙΦΕΡΕΙΑΣ ΙΟΝΙΩΝ ΝΗΣΩΝ**

ΧΑΡΤΗΣ Π.2  
**Πρότυπο Χωρικής Ανάπτυξης**  
 Διάρθρωση Οικιστικού Δικτύου

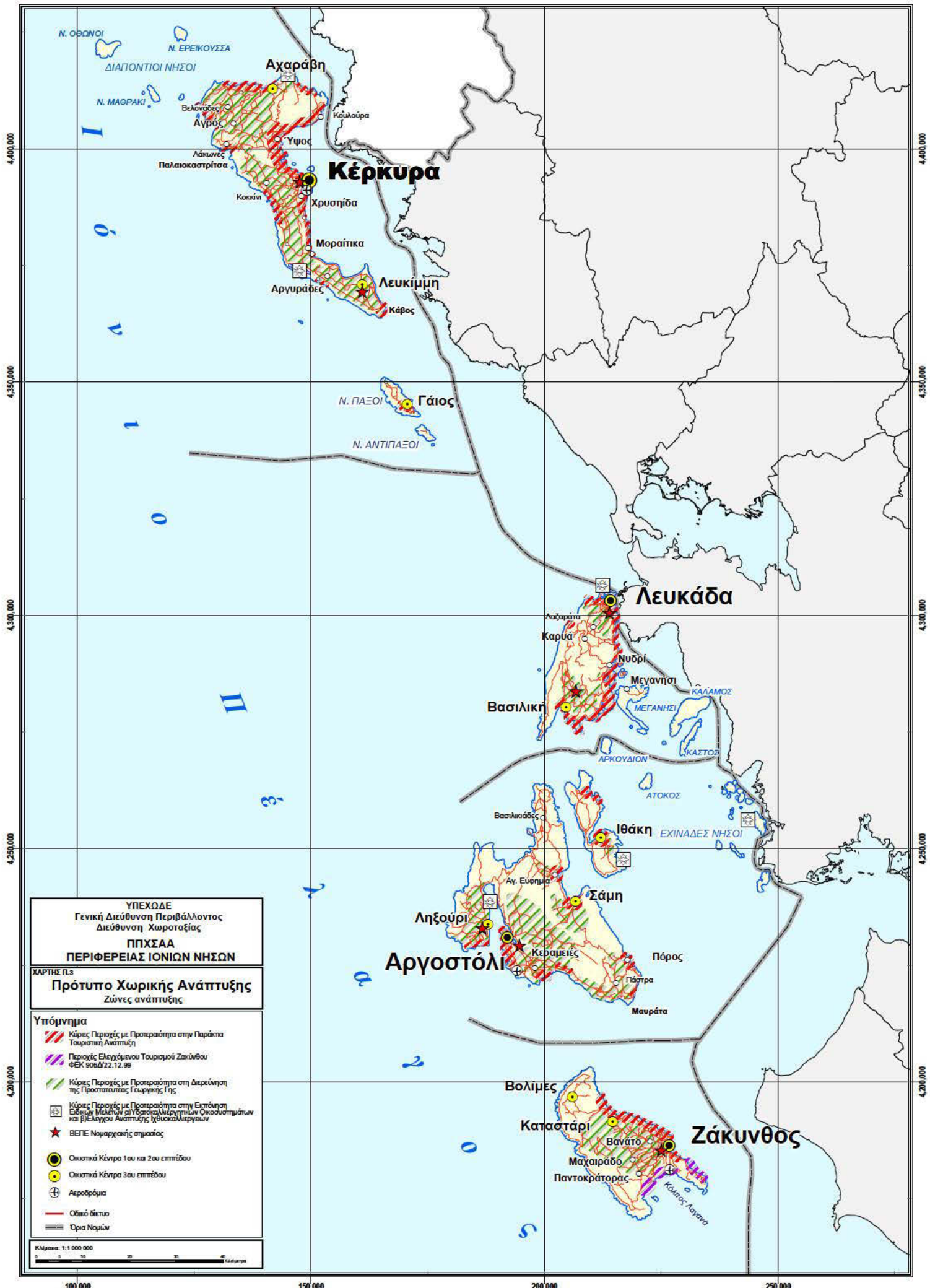
**Υπόμνημα**

<b>Οικιστικά Κέντρα</b>	<b>Εξαρτήσιμες Οικιστικών Κέντρων</b>
● Αστικά Κέντρα 1ου επιπέδου	Εξαρτήσιμες μεταξύ κέντρων 1ου και 2ου επιπέδου
● Οικιστικά Κέντρα 2ου επιπέδου	Εξαρτήσιμες μεταξύ κέντρων 2ου και 3ου/4ου ενισχυμένου επιπέδου
● Οικιστικά Κέντρα 3ου επιπέδου	Λοιπές Εξαρτήσιμες
● Οικιστικά Κέντρα 4ου επιπέδου	
⊕ Οικιστικά Κέντρα 4ου ενισχυμένου επιπέδου	
— Όρια Κατοδιαστροφικών ΟΤΑ	
05 Κωδικό Κατοδιαστροφικών ΟΤΑ (βλ. πίνακα)	

Κλίμακα: 1 : 1 000 000

0 5 10 20 30 40 Χιλιόμετρα

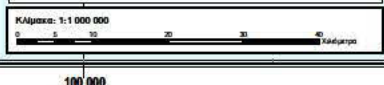




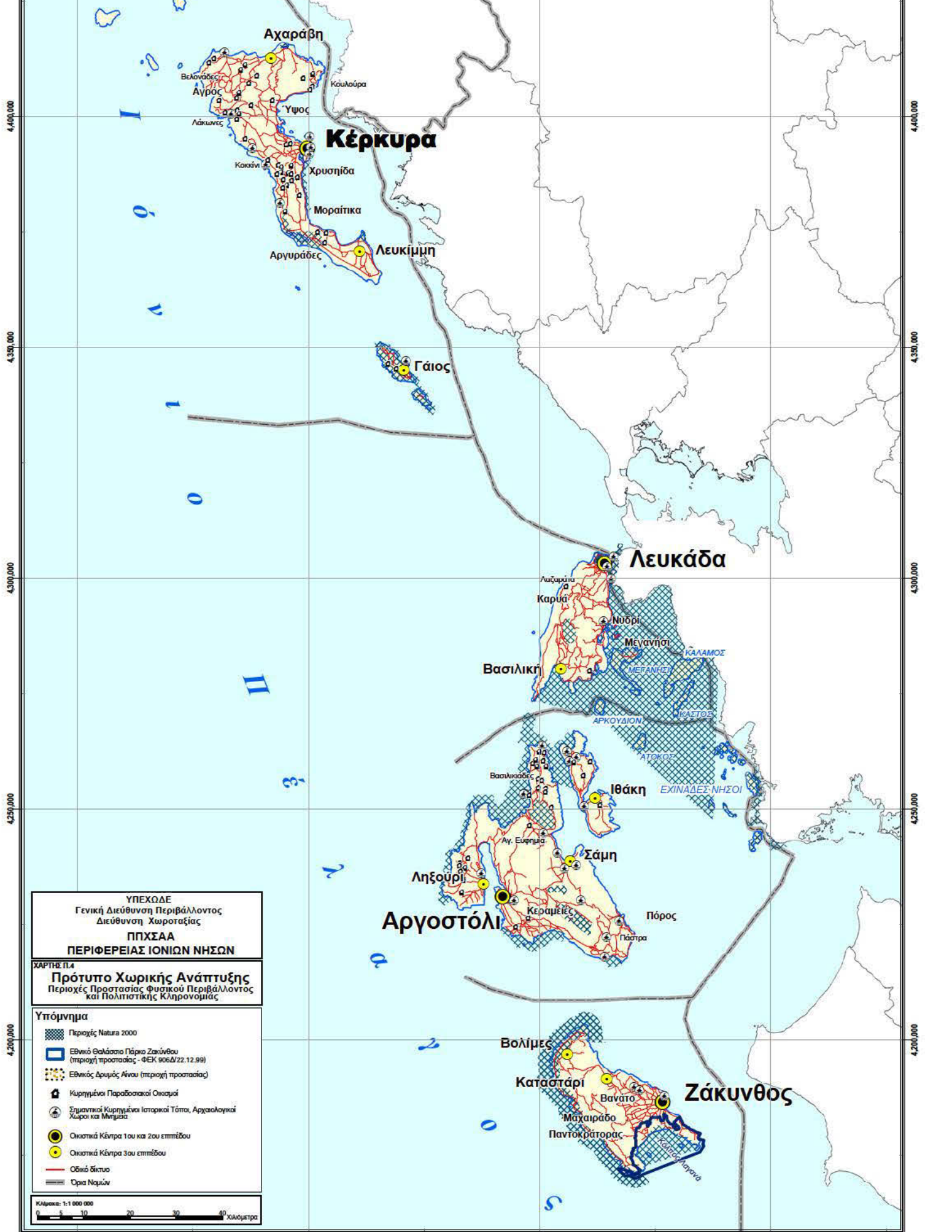
ΥΠΕΧΩΔΕ  
 Γενική Διεύθυνση Περιβάλλοντος  
 Διεύθυνση Χωροταξίας  
**ΠΠΧΣΑΑ**  
**ΠΕΡΙΦΕΡΕΙΑΣ ΙΟΝΙΩΝ ΝΗΣΩΝ**

ΧΑΡΤΗΣ Π.3  
**Πρότυπο Χωρικής Ανάπτυξης**  
 Ζώνες ανάπτυξης

- Υπόμνημα**
- Κύριες Περιοχές με Προτεραιότητα στην Παράκτια Τουριστική Ανάπτυξη
  - Περιοχές Ελεγχόμενου Τουρισμού Ζακύνθου ΦΕΚ 906Δ/22.12.99
  - Κύριες Περιοχές με Προτεραιότητα στη Διερεύνηση της Προστατευτέας Γεωργικής Γης
  - Κύριες Περιοχές με Προτεραιότητα στην Εξασφάλιση Εθνικών Μελετών ρυθιστικών/μεταρρυθμιστικών Οικιστικών και Βιοέλεγχου Ανάπτυξης Ήθροικολογικών
  - ΒΕΠΕ Νομαρχιακής σημασίας
  - Οικιστικά Κέντρα 1ου και 2ου επιπέδου
  - Οικιστικά Κέντρα 3ου επιπέδου
  - Αεροδρόμια
  - Οδικό δίκτυο
  - Όρια Νομών



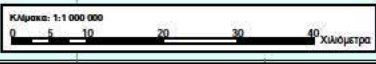
100,000      150,000      200,000      250,000



ΥΠΕΧΩΔΕ  
 Γενική Διεύθυνση Περιβάλλοντος  
 Διεύθυνση Χωροταξίας  
**ΠΠΧΣΑΑ**  
**ΠΕΡΙΦΕΡΕΙΑΣ ΙΟΝΙΩΝ ΝΗΣΩΝ**

ΧΑΡΤΗΣ Π.4  
**Πρότυπο Χωρικής Ανάπτυξης**  
 Περιοχές Προστασίας Φυσικού Περιβάλλοντος  
 και Πολιτιστικής Κληρονομιάς

- Υπόμνημα**
- Περιοχές Natura 2000
  - Εθνικό Θαλάσσιο Πάρκο Ζακύνθου (περιοχή προστασίας - Φ.Ε.Κ. 906Δ/22.12.99)
  - Εθνικός Δρυμός Αίνου (περιοχή προστασίας)
  - Κυρηγμένοι Παραδοσιακοί Οικισμοί
  - Σημαντικοί Κυρηγμένοι Ιστορικοί Τόποι, Αρχαιολογικοί Χώροι και Μνημεία
  - Οικιστικά Κέντρα 1ου και 2ου επιπέδου
  - Οικιστικά Κέντρα 3ου επιπέδου
  - Οδικό δίκτυο
  - Όρια Νομών



4.400,000  
4.350,000  
4.300,000  
4.250,000  
4.200,000

4.400,000  
4.350,000  
4.300,000  
4.250,000  
4.200,000

100,000 150,000 200,000 250,000