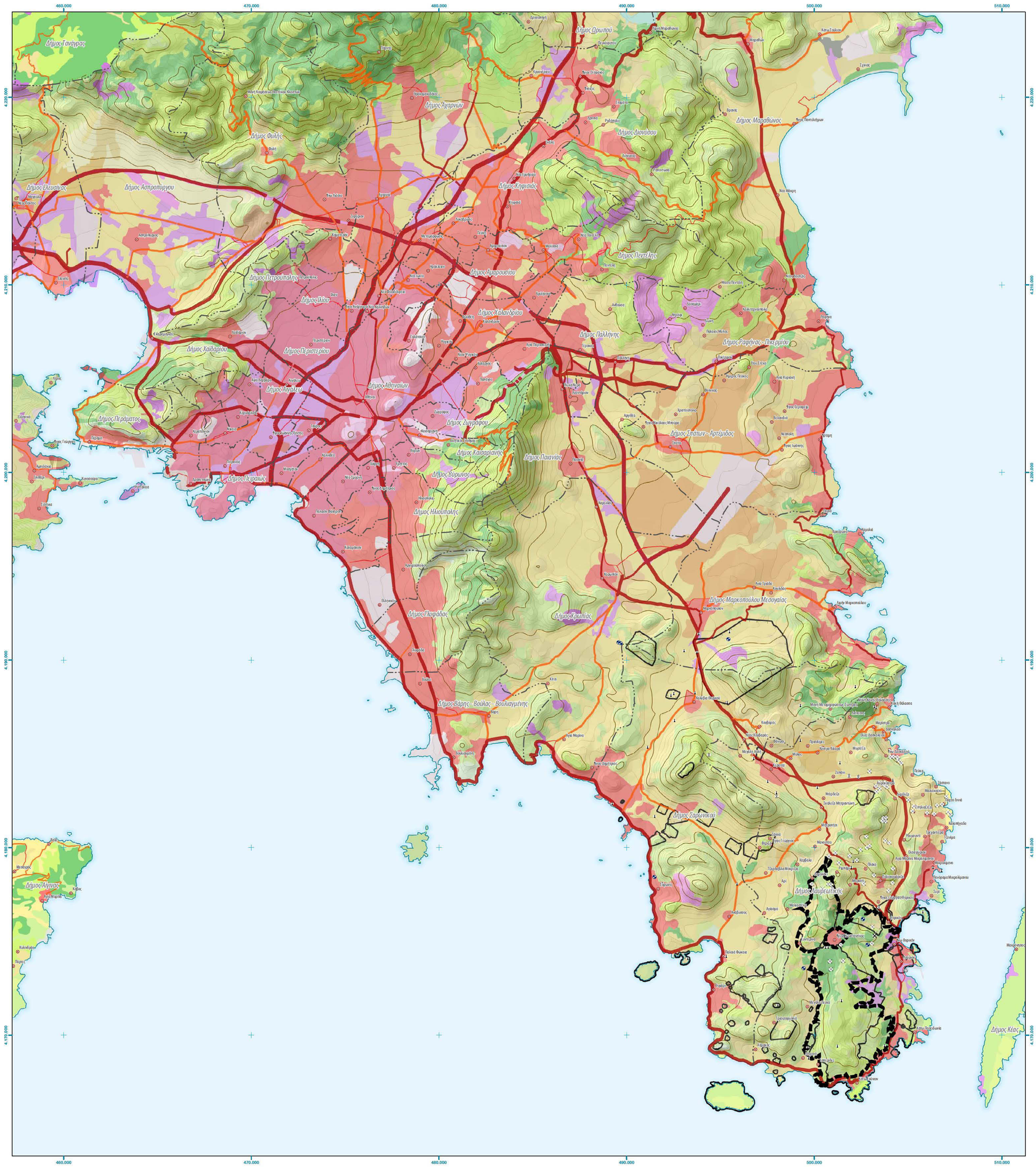


## Υπόμνημα

- Ανενεργό μεταλλείο/ορυχείο
- Εκκλησία
- Καπνοδόχος
- Λιμάνι
- Σημαντικό μνημείο
- Μονή
- Σημείο υδροληψίας
- Οικισμοί

Ονομασίες Δήμων Καλλικράτη

- Όριο περιοχής μελέτης
- Όρια Καλλικρατικών ΟΤΑ

Κύριο οδικό δίκτυο

- Πρωτεύον εθνικό οδικό δίκτυο
- Δευτερεύον εθνικό οδικό δίκτυο
- Τριτεύον εθνικό οδικό δίκτυο
- Πρωτεύον επαρχιακό οδικό δίκτυο
- Δευτερεύον επαρχιακό οδικό δίκτυο
- Λοιπές κατηγορίες οδικού δικτύου
- Κύριες ισοϋψείς (ανά 100μ)
- Δευτερεύουσες ισοϋψείς
- Ακτογραμμή
- Αρχαιολογικοί χώροι και ζώνες προστασίας

Κάλυψη γης (Corine Land Cover)

1. Τεχνητές επιφάνειες
   - Συνεχής αστική δόμηση
   - Διακεκομμένη αστική οικοδόμηση
   - Βιομηχανικές ή εμπορικές μονάδες
   - Οδικά σιδηροδρομικά δίκτυα και γειτνιάζουσα γη
   - Ζώνες λιμένων
   - Αεροδρόμια
   - Χώροι εξόρυξης ορυκτών
   - Χώροι απορρίψεως απορριμμάτων
   - Συγκοινωνιακό δίκτυο
   - Περιοχές αστικού πράσινου
   - Χώροι αθλητισμού/αναψυχής
2. Γεωργικές περιοχές
   - Μη αρδευόμενη γεωργική γη
   - Μόνιμα αρδευόμενη γη
   - Ορυζώνες
   - Αμπελώνες
   - Οπωροφόρα δένδρα και φυτείες με σαρκώδεις καρπούς
   - Ελαιώνες
   - Λιβάδια
   - Ετήσιες καλλιέργειες που συνδέονται με μόνιμες καλλιέργειες
   - Σύνθετα συστήματα καλλιέργειας
   - Αγροτική έκταση με σημαντικό ποσοστό φυσικής βλάστησης
3. Δάση και ημιφυσικές περιοχές
   - Δάσος πλατυφύλλων
   - Δάσος κωνοφόρων
   - Μικτό δάσος
   - Φυσικός βοσκότοπος
   - Θάμνοι και χερσότοποι
   - Σκληροφυλλική βλάστηση
   - Μεταβατική δασώδης θαμνώδης έκταση
   - Παραλίες αμμώλοφοι αμμοΰδες
   - Απογυμνωμένοι βράχοι
   - Έκταση με αραιή βλάστηση
   - Αποτεφρωμένες εκτάσεις
4. Υγρότοποι
   - Βάλτοι στην ενδοχώρα
   - Παραθαλάσσιος βάλτος
   - Αλυκές
5. Υδάτινες επιφάνειες
   - Ροές υδάτων
   - Σώλληνες υδάτων
   - Παράκτιες λιμνοθάλασσες
   - Εκβολές ποταμών
   - Thalassa

| | |
|---|---|
| Τίτλος μελέτης: | Σχέδιο Γενικής Διάταξης για την Ανάδειξη και αξιοποίηση του πάρκου περιβαλλοντικού και ιστορικού ενδιαφέροντος Λαυρεωτικής |
| Στάδιο μελέτης: | Α' Φάση: Ανάλυση Υφιστάμενης Κατάστασης |
| Ανάθεση / επίβλεψη: | ΥΠΕΚΑ / Οργανισμός Ρυθμιστικού Σχεδίου και Προστασίας Περιβάλλοντος Αθήνας (ΟΡΣΑ) |
| Χρηματοδότηση: | ΕΣΠΑ 2007-2013, Επιχειρησιακό Πρόγραμμα "Περιβάλλον και Αειφόρος Ανάπτυξη" (ΕΠΠΕΡΑΑ) |
| Αριθμός σχεδίου: | **Χ.1** |
| Τίτλος σχεδίου: | Χάρτης προσανατολισμού περιοχής |
| Αναθεώρηση: | |

Κλίμακα: 1:100 000
Ημερομηνία: Ιούλιος 2014
Σύστημα συν/νων: ΕΓΣΑ'87, Εγκάρσια Μεκατορική προβολή
Υπόβαθρο: geodata.gov.gr

Δεδομένα geodata.gov.gr

Χαρτογραφικά αποσπάσματα ευρύτερης περιοχής:



| | | |
|---|---|---|
| Υπογραφή μελετητή | Σφραγίδα μελετητή | **ΜΕΛΕΤΗΤΕΣ:**<br>**Χρήστος Παπουτσής**, Μηχανικός Χωροταξίας Πολεοδομίας και Περιφερειακής Ανάπτυξης<br>**Αλεξάνδρα Σταυροπούλου**, Αρχιτέκτων Μηχανικός |
| Υπογραφή επιβλέποντος | Σφραγίδα επιβλέποντος | |
| Υπογραφή θεωρήσαντος | Σφραγίδα θεώρησης | |

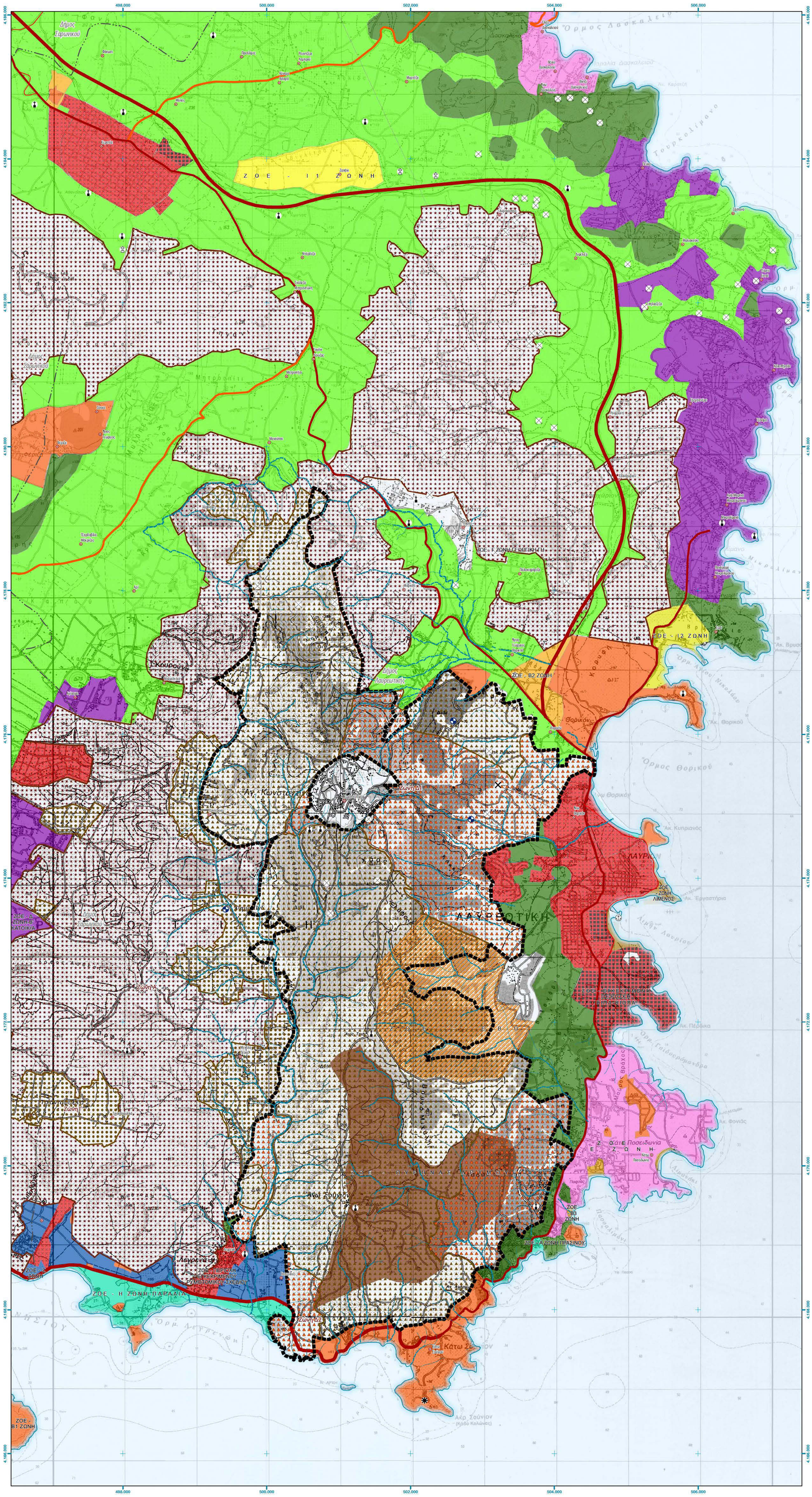


## Υπόμνημα

- Ανενεργό μεταλλείο/ορυχείο
- Εκκλησία
- Καπνοδόχος
- Λιμάνι
- Σημαντικό μνημείο
- Μονή
- Σημείο υδροληψίας
- Οικισμοί
- Όριο περιοχής μελέτης

**Ζώνες Προστασίας Ορεινού Όγκου Λαυρίου**

- Ζώνη Α
- Ζώνη Γ
- Ζώνη Δ1
- Ζώνη Δ2

**Ζώνες ΖΟΕ Λαυρεωτικής**

- Α' Ζώνη Πρασίνου
- Β1 Ζώνη
- Β2 Ζώνη
- Β3 Ζώνη
- Γ' Ζώνη - Γεωργική γη
- Δ' Ζώνη - Β' Κατοικία
- Ε' Ζώνη
- Ι1 Ζώνη
- Ι2 Ζώνη
- Ζ' Ζώνη
- Η' Ζώνη - Παραλία
- ΕΒΟ
- Περιοχή εγκεκριμένης οικιστικής καταλληλότητας
- Εγκεκριμένη περιοχή ΒΙΠΑ - ΒΙΟΠΑ
- ΕΛΚΕΘΕ
- ΕΟΤ
- Ζώνη Λιμένος
- Ζώνη Τουρισμού
- Θεραπεευτικό κέντρο παιδιών με ειδικές ανάγκες
- Περιοχή εγκεκριμένου ρυμοτομικού σχεδίου
- Πυρήνας δρυμού

**Κύριο οδικό δίκτυο**

- Πρωτεύον εθνικό οδικό δίκτυο
- Δευτερεύον εθνικό οδικό δίκτυο
- Τριτεύων εθνικό οδικό δίκτυο
- Πρωτεύον επαρχιακό οδικό δίκτυο
- Δευτερεύον επαρχιακό οδικό δίκτυο
- Λοιπές κατηγορίες οδικού δικτύου
- Όρια Καλλικρατικών ΟΤΑ

**Υδρογραφικό δίκτυο περιοχής μελέτης**

- 1ης τάξης
- 2ης τάξης
- 3ης τάξης
- 4ης τάξης

ΥΠΟΥΡΓΕΙΟ ΠΕΡΙΒΑΛΛΟΝΤΟΣ ΕΝΕΡΓΕΙΑΣ & ΚΛΙΜΑΤΙΚΗΣ ΑΛΛΑΓΗΣ

ΕΠΠΕΡΑΑ

ΕΣΠΑ 2007-2013

| | |
|---|---|
| Τίτλος μελέτης: | Σχέδιο Γενικής Διάταξης για την Ανάδειξη και αξιοποίηση του πάρκου περιβαλλοντικού και ιστορικού ενδιαφέροντος Λαυρεωτικής |
| Στάδιο μελέτης: | Α' Φάση: Ανάλυση Υφιστάμενης Κατάστασης |
| Ανάθεση / επίβλεψη: | ΥΠΕΚΑ / Οργανισμός Ρυθμιστικού Σχεδίου και Προστασίας Περιβάλλοντος Αθήνας (ΟΡΣΑ) |
| Χρηματοδότηση: | ΕΣΠΑ 2007-2013, Επιχειρησιακό Πρόγραμμα "Περιβάλλον και Αειφόρος Ανάπτυξη" (ΕΠΠΕΡΑΑ) |
| Αριθμός σχεδίου: | **Χ.2** |
| Τίτλος σχεδίου: | Χάρτης ευρύτερης περιοχής |
| Αναθεώρηση: | |

Κλίμακα: 1:25 000
Ημερομηνία: Ιούλιος 2014
Σύστημα συν/νων: ΕΓΣΑ'87, Εγκάρσια Μεκατορική προβολή
Υπόβαθρο: geodata.gov.gr

Δεδομένα: geodata.gov.gr

Χαρτογραφικά αποσπάσματα ευρύτερης περιοχής:

| | |
|---|---|
| Υπογραφή μελετητή | Σφραγίδα μελετητή |
| Υπογραφή επιβλέποντος | Σφραγίδα επιβλέποντος |
| Υπογραφή θεωρήσαντος | Σφραγίδα θεώρησης |


**ΜΕΛΕΤΗΤΕΣ:**
**Χρήστος Παπουτσής**, Μηχανικός Χωροταξίας Πολεοδομίας και Περιφερειακής Ανάπτυξης
**Αλεξάνδρα Σταυροπούλου**, Αρχιτέκτων Μηχανικός

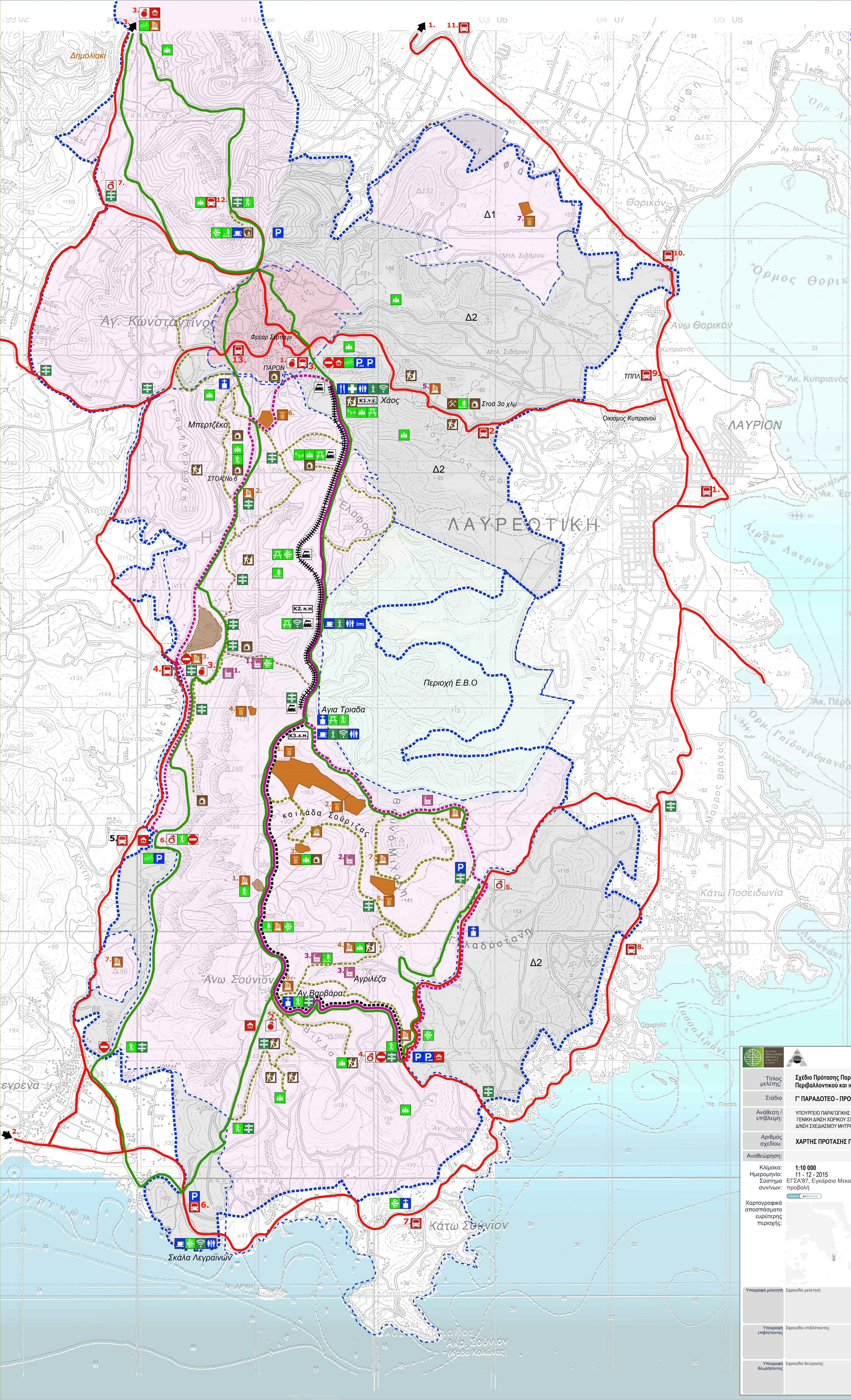


## ΥΠΟΜΝΗΜΑ ΣΥΜΒΟΛΩΝ

Δ1 Δ2

ΟΡΙΟ ΠΕΡΙΟΧΗΣ ΜΕΛΕΤΗΣ

ΟΡΙΟ ΑΛΛΑΓΗΣ ΖΩΝΗΣ Δ1-Δ2

### ΔΙΚΤΥΑ ΚΥΚΛΟΦΟΡΙΑΣ ΚΑΙ ΥΠΟΔΟΜΩΝ

ΚΥΡΙΟ ΟΔΙΚΟ ΔΙΚΤΥΟ

ΛΕΩΦΟΡΕΙΑΚΗ ΔΙΑΔΡΟΜΗ ΠΑΡΚΟΥ (MINI BUS) Α' ΦΑΣΗ

Β' ΦΑΣΗ

ΔΙΚΤΥΟ ΔΙΑΔΡΟΜΗΣ ΠΕΖΩΝ & ΠΟΔΗΛΑΤΩΝ

ΟΡΕΙΒΑΤΙΚΑ ΜΟΝΟΠΑΤΙΑ ΠΕΖΩΝ & ΠΟΔΗΛΑΤΟΥ ΒΟΥΝΟΥ — ΥΦΙΣΤΑΜΕΝΑ / ΠΡΟΣ ΔΙΑΝΟΙΞΗ

ΓΡΑΜΜΗ ΤΟΥΡΙΣΤΙΚΟΥ ΤΡΕΝΟΥ-DECAUVILLE

ΠΡΟΣΒΑΣΗ ΤΟΥΡΙΣΤΙΚΟΥ ΛΕΩΦΟΡΕΙΟΥ ΓΙΑ ΑΠΟΒΙΒΑΣΗ ΕΠΙΣΚΕΠΤΩΝ & ΕΠΙΣΤΡΟΦΗ ΣΕ PARKING

ΑΠΑΓΟΡΕΥΣΗ ΚΥΚΛΟΦΟΡΙΑΣ

ΦΥΛΑΚΙΟ-ΕΝΗΜΕΡΩΤΙΚΟ ΠΕΡΙΠΤΕΡΟ ΕΙΣΟΔΟΥ

ΧΩΡΟΣ ΣΤΑΘΜΕΥΣΗΣ Ι.Χ

ΧΩΡΟΣ ΣΤΑΘΜΕΥΣΗΣ ΤΟΥΡΙΣΤΙΚΩΝ ΛΕΩΦΟΡΕΙΩΝ

ΣΤΑΣΗ-ΔΙΑΔΡΟΜΗ DECAUVILLE

### ΔΙΚΤΥΟ ΤΟΥΡΙΣΤΙΚΗΣ ΔΙΑΔΡΟΜΗΣ

1. ΛΑΥΡΙΟ
2. 3ο ΧΙΛΙΟΜΕΤΡΟ
3. ΧΑΟΣ
4. ΜΕΓΑΛΑΠΕΥΚΑ
5. ΣΤΟΑ ΒΛΑΧΟΥ
6. ΣΚΑΛΑ ΛΕΓΡΑΙΝΩΝ
7. ΣΟΥΝΙΟ
8. ΛΙΜΑΝΙ ΠΑΣΣΑ
9. Τ.Π.Π.Λ.
10. ΘΟΡΙΚΟ
11. ΠΛΑΚΑ
12. ΒΟΥΝΟ ΚΙΤΣΟΥ
13. ΚΑΜΑΡΙΖΑ

### ΠΡΟΣΒΑΣΕΙΣ ΑΠΟ ΕΥΡΥΤΕΡΗ ΠΕΡΙΟΧΗ

1. ΑΠΟ ΑΘΗΝΑ-ΑΤΤΙΚΗ ΟΔΟ
2. ΑΠΟ ΛΕΩΦΩΡΟ ΣΟΥΝΙΟΥ
3. ΑΠΟ ΠΑΛΙΑ ΕΘΝΙΚΗ ΟΔΟ-ΜΕΣΟΓΕΙΑ

### ΚΥΡΙΕΣ ΠΡΟΣΒΑΣΕΙΣ ΘΕΜΑΤΙΚΟΥ ΠΑΡΚΟΥ

1. ΠΡΟΣΒΑΣΗ ΑΠΟ ΧΑΟΣ
2. ΠΡΟΣΒΑΣΗ ΑΓΙΑΣ ΒΑΡΒΑΡΑΣ
3. ΠΡΟΣΒΑΣΗ ΜΕΓΑΛΑ ΠΕΥΚΑ

### ΔΕΥΤΕΡΕΥΟΥΣΕΣ ΠΡΟΣΒΑΣΕΙΣ Θ.ΠΑΡΚΟΥ

4. ΠΡΟΣΒΑΣΗ ΑΠΟ ΑΝΑΡΓΥΡΩΝ
5. ΠΡΟΣΒΑΣΗ ΑΠΟ ΜΑΥΡΟ ΒΡΑΧΟ ΛΑΥΡΙΟΥ
6. ΠΡΟΣΒΑΣΗ ΑΠΟ ΚΑΤΩ ΜΕΓΑΛΑ ΠΕΥΚΑ (ΓΙΑ ΜΟΝΟΠΑΤΙ)
7. ΠΡΟΣΒΑΣΗ ΑΠΟ ΔΗΜΟΛΙΑΚΙ

### ΚΤΙΡΙΑΚΕΣ ΕΓΚΑΤΑΣΤΑΣΕΙΣ-ΚΑΤΑΣΚΕΥΕΣ

K1.Υ.Ε. ΚΕΝΤΡΟ ΥΠΟΔΟΧΗΣ ΚΑΙ ΕΝΗΜΕΡΩΣΗΣ ΕΠΙΣΚΕΠΤΩΝ

K2.Ν.Μ. ΚΕΝΤΡΟ ΕΝΗΜΕΡΩΣΗΣ ΝΕΩΤΕΡΗΣ ΜΕΤΑΛΛΕΥΤΙΚΗΣ ΤΕΧΝΟΛΟΓΙΑΣ

K3.Α.Μ. ΜΟΥΣΕΙΟ-ΑΝΑΠΑΡΑΣΤΑΣΗ ΑΡΧΑΙΑΣ ΜΕΤΑΛΛΟΥΡΓΙΚΗΣ ΤΕΧΝΟΛΟΓΙΑΣ

ΣΤΑΘΜΟΣ ΠΡΩΤΩΝ ΒΟΗΘΕΙΩΝ

ΧΩΡΟΙ ΥΓΙΕΙΝΗΣ

ΕΣΤΙΑΤΟΡΙΟ

ΑΝΑΨΥΚΤΗΡΙΟ

ΞΕΝΩΝΑΣ

ΕΚΚΛΗΣΙΕΣ-ΝΑΟΙ

### ΕΝΗΜΕΡΩΣΗ

ΠΛΗΡΟΦΟΡΙΕΣ-ΕΝΗΜΕΡΩΣΗ

ΕΛΕΥΘΕΡΗ ΔΙΑΔΙΚΤΥΑΚΗ ΚΑΛΥΨΗ

ΕΝΗΜΕΡΩΤΙΚΕΣ ΠΙΝΑΚΙΔΕΣ

ΣΗΜΑΝΣΗ ΔΙΚΤΥΟΥ ΔΙΑΔΡΟΜΩΝ

### ΔΡΑΣΤΗΡΙΟΤΗΤΕΣ

ΔΙΑΘΕΣΗ ΠΟΔΗΛΑΤΩΝ

ΑΦΕΤΗΡΙΑ ΘΕΜΑΤΙΚΗΣ ΠΕΖΟΠΟΡΙΑΣ

ΠΕΡΙΟΧΗ ΥΠΑΙΘΡΙΑΣ ΑΝΑΨΥΧΗΣ

ΥΠΑΙΘΡΙΟ ΚΑΘΙΣΤΙΚΟ-ΘΕΑ

ΔΑΣΙΚΟ ΠΑΙΧΝΙΔΙ

ΣΗΜΕΙΟ ΘΕΑΣΗΣ

ΠΕΥΚΩΝΑΣ

### ΣΗΜΕΙΑ ΑΡΧΑΙΟΛΟΓΙΚΟΥ ΕΝΔΙΑΦΕΡΟΝΤΟΣ

#### ΑΡΧΑΙΟΛΟΓΙΚΟΣ ΧΩΡΟΣ ΑΝΑΔΕΙΓΜΕΝΟΣ

1. ΑΝΑΣΚΑΦΗ ΚΑΚΑΒΟΓΙΑΝΝΗ (ΠΕΡΙΦΡΑΓΜΕΝΟΣ, ΑΝΑΔΕΙΓΜΕΝΟΣ)
2. ΑΝΑΣΚΑΦΗ ΚΟΝΟΦΑΓΟΥ (ΠΕΡΙΦΡΑΓΜΕΝΟΣ, ΑΝΑΣΚΑΜΜΕΝΟΣ)
3. ΑΝΑΣΚΑΦΗ ΚΟΡΔΕΛΛΑ (ΠΕΡΙΦΡΑΓΜΕΝΟΣ, ΑΝΑΣΚΑΜΜΕΝΟΣ)
4. ΑΝΑΣΚΑΦΗ ΝΕΓΡΗ (ΠΕΡΙΦΡΑΓΜΕΝΟΣ, ΑΝΑΣΚΑΜΜΕΝΟΣ)
5. ΑΝΑΣΚΑΦΗ Β. ΜΙΧΑΛΗ (ΠΕΡΙΦΡΑΓΜΕΝΟΣ, ΑΝΑΣΚΑΜΜΕΝΟΣ)
6. ΑΝΑΣΚΑΦΗ ΜΠΕΡΤΖΕΚΟΥ (ΑΝΑΣΚΑΜΜΕΝΟΣ)
7. ΣΤΕΦΑΝΙ-ΕΡΓΑΣΤΗΡΙΟ ΦΙΛΟΚΡΑΤΗ (ΑΝΑΣΚΑΜΜΕΝΟΣ)

ΠΕΡΙΟΧΗ ΑΡΧΑΙΟΛΟΓΙΚΟΥ ΧΩΡΟΥ ΑΝΑΔΕΙΓΜΕΝΟΥ

#### ΑΡΧΑΙΟΛΟΓΙΚΑ ΕΡΕΙΠΙΑ

1. ΕΡΓΑΣΤΗΡΙΑ ΣΠΙΘΑΡΟΠΟΥΣΙ
2. ΕΡΓΑΣΤΗΡΙΑ ΜΕΓΑΛΩΝ ΠΕΥΚΩΝ
3. ΕΡΓΑΣΤΗΡΙΑ ΜΕΓΑΛΩΝ ΠΕΥΚΩΝ
4. ΑΡΧΑΙΟ ΛΑΤΟΜΕΙΟ ΜΑΡΜΑΡΟΥ
5. ΔΕΣΑΜΕΝΗ ΥΔΑΤΟΣ-ΑΡΧΑΙΟ ΦΡΑΓΜΑ
6. ΤΑΦΟΣ ΤΙΜΗΣΙΟΥ
7. ΑΓΡΟΙΚΙΕΣ ΜΕ ΑΛΩΝΙ

ΠΕΡΙΟΧΗ ΑΡΧΑΙΟΛΟΓΙΚΟΥ ΧΩΡΟΥ ΜΗ ΑΝΑΔΕΙΓΜΕΝΟΥ

#### ΕΡΕΙΠΙΑ ΝΕΩΤΕΡΗΣ ΜΕΤΑΛΛΟΥΡΓΙΑΣ

1. ΕΓΚΑΤΑΣΤΑΣΕΙΣ-ΑΠΟΘΕΣΕΙΣ ΓΑΛΛΙΚΗΣ ΕΤΑΙΡΕΙΑΣ
2. ΕΓΚΑΤΑΣΤΑΣΕΙΣ-ΑΠΟΘΕΣΕΙΣ ΕΛΛΗΝΙΚΗΣ ΕΤΑΙΡΕΙΑΣ
3. ΡΑΜΠΑ ΜΕΤΑΦΟΡΑΣ ΜΕΤΑΛΛΕΥΜΑΤΩΝ

### ΣΗΜΕΙΑ ΓΕΩΛΟΓΙΚΟΥ ΕΝΔΙΑΦΕΡΟΝΤΟΣ

ΣΠΗΛΑΙΟ ΕΠΙΣΚΕΨΙΜΟ (ΠΡΟΪΣΤΟΡΙΚΩΝ ΧΡΟΝΩΝ)

ΣΤΟΑ-ΠΗΓΑΔΙ (ΑΡΧΑΙΟ Ή ΝΕΟΤΕΡΟ)

ΛΑΤΟΜΕΙΟ

ΓΕΩΛΟΓΙΚΟΙ ΣΧΗΜΑΤΙΣΜΟΙ

| | |
|---|---|
| Τίτλος μελέτης: | **Σχέδιο Πρότασης Παρεμβάσεων Ανάδειξης, Αξιοποίησης του Πάρκου Περιβαλλοντικού και ιστορικού ενδιαφέροντος Λαυρεωτικής** |
| Στάδιο | **Γ' ΠΑΡΑΔΟΤΕΟ - ΠΡΟΤΑΣΗ** |
| Ανάθεση / επίβλεψη: | ΥΠΟΥΡΓΕΙΟ ΠΑΡΑΓΩΓΙΚΗΣ ΑΝΑΣΥΓΚΡΟΤΗΣΗΣ ΠΕΡΙΒΑΛΛΟΝΤΟΣ ΚΑΙ ΕΝΕΡΓΕΙΑΣ- ΓΕΝΙΚΗ Δ/ΝΣΗ ΧΩΡΙΚΟΥ ΣΧΕΔΙΑΣΜΟΥ Δ/ΝΣΗ ΣΧΕΔΙΑΣΜΟΥ ΜΗΤΡΟΠΟΛΙΤΙΚΩΝ ΑΣΤΙΚΩΝ & ΠΕΡΙΑΣΤΙΚΩΝ ΠΕΡΙΟΧΩΝ |
| Αριθμός σχεδίου: | **ΧΑΡΤΗΣ ΠΡΟΤΑΣΗΣ ΠΑΡΕΜΒΑΣΕΩΝ** |
| Αναθεώρηση: | |

Κλίμακα: **1:10 000**

Ημερομηνία: 11 - 12 - 2015

Σύστημα συν/νων: ΕΓΣΑ'87, Εγκάρσια Μερκατορική προβολή

Χαρτογραφικά αποσπάσματα ευρύτερης περιοχής:

| | | |
|---|---|---|
| Υπογραφή μελετητή | Σφραγίδα μελετητή | Χ.ΠΑΠΟΥΤΣΗΣ<br>Φ.ΠΑΠΑΓΕΩΡΓΙΟΥ - Ν.ΒΑΡΕΛΙΔΗΣ - Δ.ΜΥΛΩΝΑΣ<br>Α. ΣΤΑΥΡΟΠΟΥΛΟΥ<br>Μ. ΜΑΥΡΙΔΗ - Ε. ΟΡΦΑΝΟΥ - Γ. ΜΑΥΡΙΔΗΣ |
| Υπογραφή επιβλέποντος | Σφραγίδα επιβλέποντος | |
| Υπογραφή θεωρήσαντος | Σφραγίδα θεώρησης | |

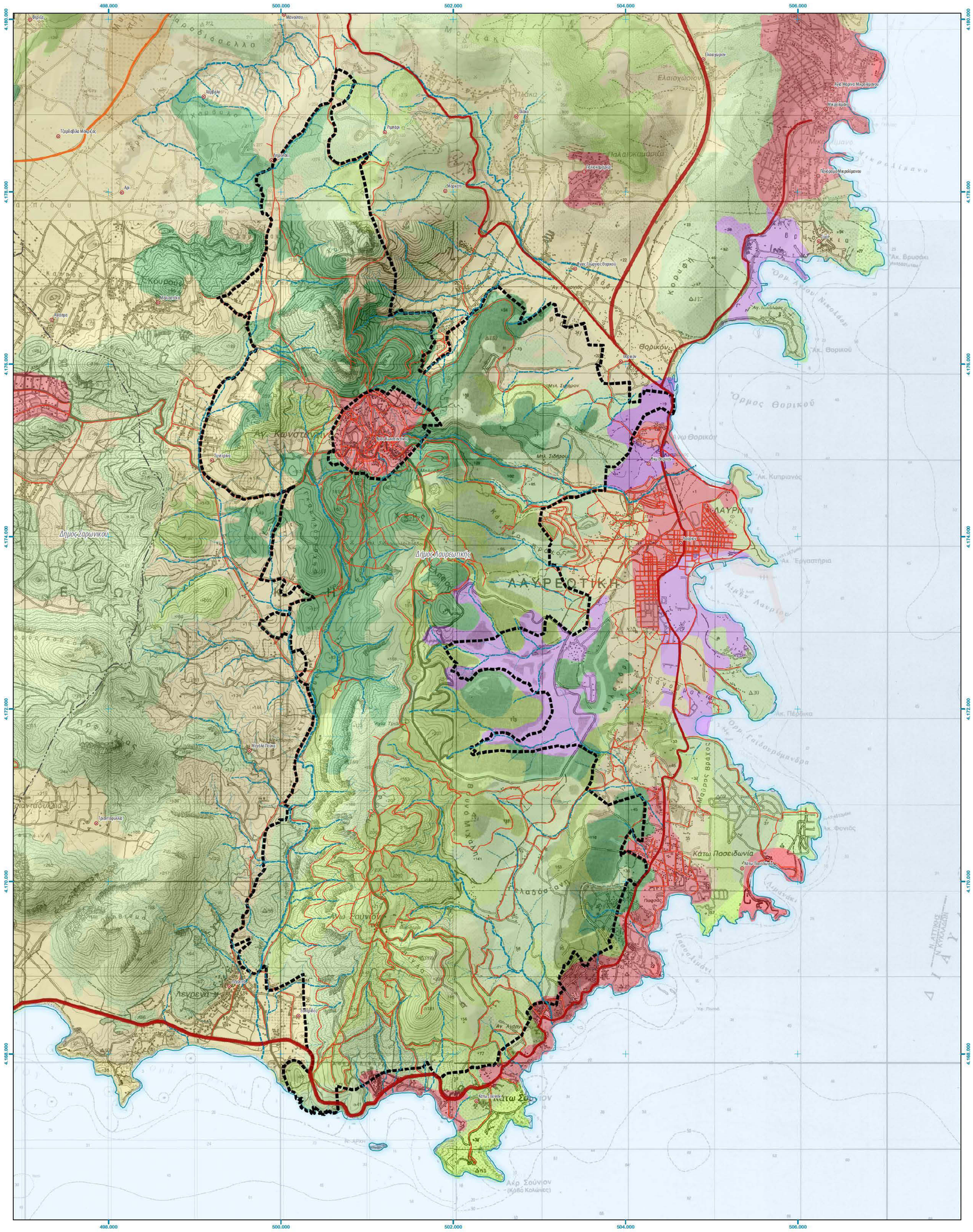


## Υπόμνημα

- Όριο περιοχής μελέτης
- Οικισμοί

**Κάλυψη γης (Corine Land Cover)**

**1. Τεχνητές επιφάνειες**

- Συνεχής αστική δόμηση
- Διακεκομμένη αστική οικοδόμηση
- Βιομηχανικές ή εμπορικές μονάδες
- Οδικά σιδηροδρομικά δίκτυα και γειτνιάζουσα γη
- Ζώνες λιμένων
- Αεροδρόμια
- Χώρος εξόρυξης ορυκτών
- Χώροι απορρίψεως απορριμμάτων
- Συγκοινωνιακό δίκτυο
- Περιοχές αστικού πράσινου
- Χώροι αθλητισμού/αναψυχής

**2. Γεωργικές περιοχές**

- Μη αρδευόμενη γεωργική γη
- Μόνιμα αρδευόμενη γη
- Ορυζώνες
- Αμπελώνες
- Οπωροφόρα δένδρα και φυτείες με σαρκώδεις καρπούς
- Ελαιώνες
- Λιβάδια
- Ετήσιες καλλιέργειες που συνδέονται με μόνιμες καλλιέργειες
- Σύνθετα συστήματα καλλιέργειας
- Αγροτική έκταση με σημαντικό ποσοστό φυσικής βλάστησης

**3. Δάση και ημιφυσικές περιοχές**

- Δάσος πλατυφύλλων
- Δάσος κωνοφόρων
- Μικτό δάσος
- Φυσικός βοσκότοπος
- Θάμνοι και χερσότοποι
- Σκληροφυλλική βλάστηση
- Μεταβατική δασώδης θαμνώδης έκταση
- Παραλίες αμμόλοφοι αμμουδιές
- Απογυμνωμένοι βράχοι
- Έκταση με αραιή βλάστηση
- Αποτεφρωμένες εκτάσεις

**4. Υγρότοποι**

- Βάλτοι στην ενδοχώρα
- Παραθαλάσσιος βάλτος
- Αλυκές

**5. Υδάτινες επιφάνειες**

- Ροές υδάτων
- Συλλογές υδάτων
- Παράκτιες λιμνοθάλασσες
- Εκβολές ποταμών

**Κύριο οδικό δίκτυο**

- Πρωτεύον εθνικό οδικό δίκτυο
- Δευτερεύον εθνικό οδικό δίκτυο
- Τριτεύων εθνικό οδικό δίκτυο
- Πρωτεύον επαρχιακό οδικό δίκτυο
- Δευτερεύον επαρχιακό οδικό δίκτυο
- Λοιπές κατηγορίες οδικού δικτύου
- Όρια Καλλικρατικών ΟΤΑ

**Υδρογραφικό δίκτυο περιοχής μελέτης**

- 1ης τάξης
- 2ης τάξης
- 3ης τάξης
- 4ης τάξης
- Ακτογραμμή

ΥΠΟΥΡΓΕΙΟ ΠΕΡΙΒΑΛΛΟΝΤΟΣ ΕΝΕΡΓΕΙΑΣ & ΚΛΙΜΑΤΙΚΗΣ ΑΛΛΑΓΗΣ

ΕΠΠΕΡΑΑ — Επιχειρησιακό Πρόγραμμα "Περιβάλλον και Αειφόρος Ανάπτυξη"

ΕΣΠΑ 2007-2013 — Πρόγραμμα για τον ανθρωπο

| | |
|---|---|
| Τίτλος μελέτης: | Σχέδιο Γενικής Διάταξης για την Ανάδειξη και αξιοποίηση του πάρκου περιβαλλοντικού και ιστορικού ενδιαφέροντος Λαυρεωτικής |
| Στάδιο μελέτης: | Α' Φάση: Ανάλυση Υφιστάμενης Κατάστασης |
| Ανάθεση / επίβλεψη: | ΥΠΕΚΑ / Οργανισμός Ρυθμιστικού Σχεδίου και Προστασίας Περιβάλλοντος Αθήνας (ΟΡΣΑ) |
| Χρηματοδότηση: | ΕΣΠΑ 2007-2013, Επιχειρησιακό Πρόγραμμα "Περιβάλλον και Αειφόρος Ανάπτυξη" (ΕΠΠΕΡΑΑ) |
| Αριθμός σχεδίου: | **Χ.8** |
| Τίτλος σχεδίου: | Χάρτης χρήσεων - καλύψεων γης |
| Αναθεώρηση: | |

Κλίμακα: 1:25 000
Ημερομηνία: Ιούλιος 2014
Σύστημα συν/νων: ΕΓΣΑ'87, Εγκάρσια Μεκατορική προβολή
Υπόβαθρο: geodata.gov.gr, ΓΥΣ

Δεδομένα geodata.gov.gr

Χαρτογραφικά αποσπάσματα ευρύτερης περιοχής:



| | |
|---|---|
| Υπογραφή μελετητή | Σφραγίδα μελετητή |
| Υπογραφή επιβλέποντος | Σφραγίδα επιβλέποντος |
| Υπογραφή θεωρήσαντος | Σφραγίδα θεώρησης |


**ΜΕΛΕΤΗΤΕΣ:**
**Χρήστος Παπουτσής**, Μηχανικός Χωροταξίας Πολεοδομίας και Περιφερειακής Ανάπτυξης

**Αλεξάνδρα Σταυροπούλου**, Αρχιτέκτων Μηχανικός

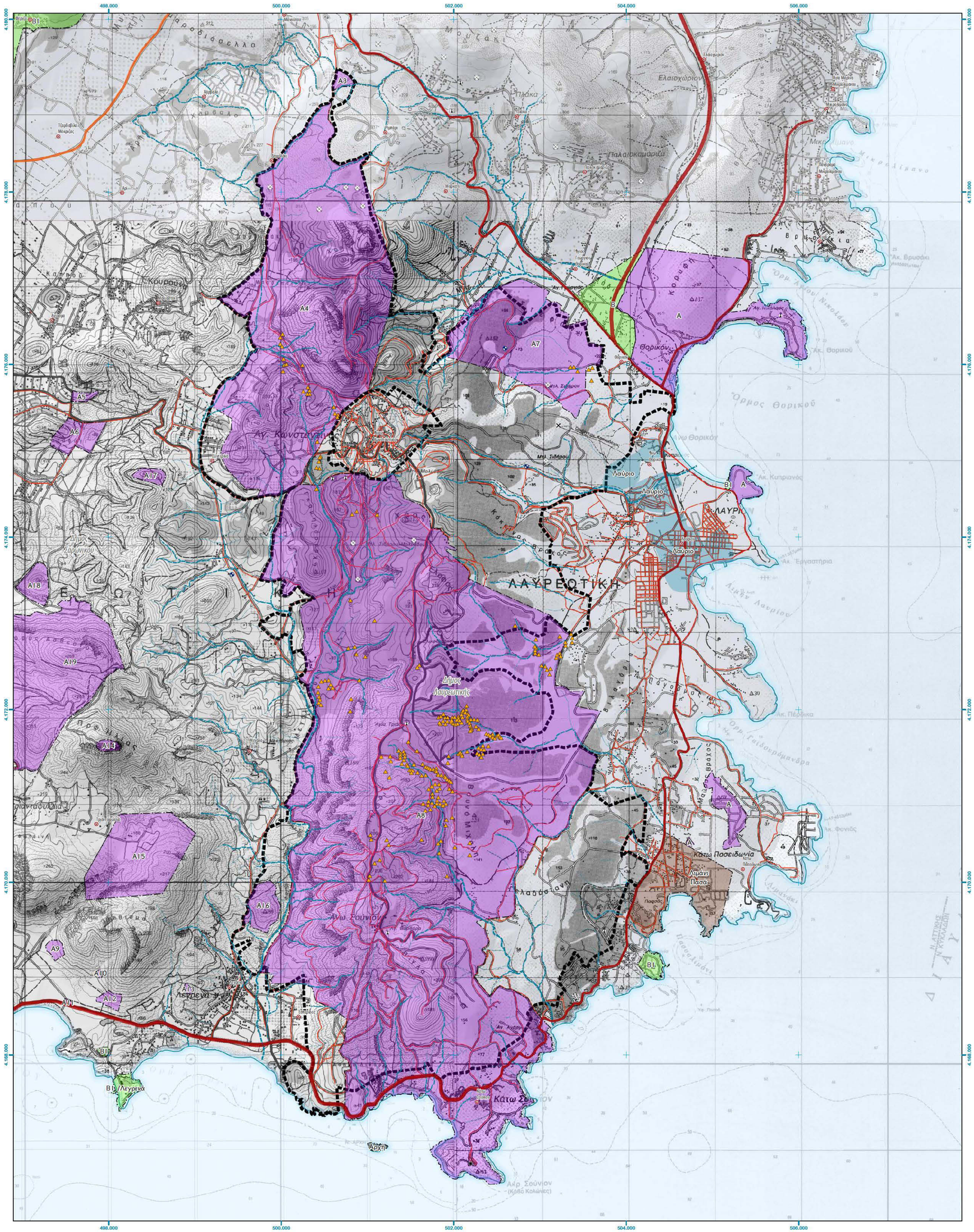
498.000
500.000
502.000
504.000
506.000
4.180.000
4.178.000
4.176.000
4.174.000
4.172.000
4.170.000
4.168.000
ΛΑΥΡΕΩΤΙΚΗ
Δήμος Λαυρεωτικής
Λαύριο
Θορικός
Κάτω Ποσειδωνία
Κάτω Σούνιον
Αλυκή Πασά
Άκρα Σούνιον (Κάβο Κολώνες)
Δήμος Σαρωνικού
Ελαιοχώριον
Πλάκα
Παλαιοκαστρίτσα
Κουβουνά
Αγ. Κωνσταντίνος
Αγ. Σύνιον
Λεγρενά
Μικρό Λιμάνι
Λιμάνι Πασά
Θορικός
Κορυφή
Όρμος Θορικού
Κόλπος Λαυρίου
Κόλπος Βραυρώνος
Κόλπος Λεγρενών
Κόλπος Σουνίου
Ακ. Θορικού
Ακ. Κυπριανός
Ακ. Εργαστήρια
Ακ. Πέρδικα
Ακ. Φονιός
Ακ. Θρυόλακι
Ακ. Μαρμαρά
Ακ. Βραχός
Ακ. Μικρό Λιμάνι
Ακ. Λεγρενά
Ακ. Σούνιον
Ακ. Λαυρίου
Ακ. Μικρό Λιμάνι
Ακ. Πασά
Ακ. Αγ. Νικόλαος
Ακ. Αγ. Νικόλαος
Ακ. Αγ. Αθανάσιος
Ακ. Αγ. Αθανάσιος
Ακ. Αγ. Αθανάσι